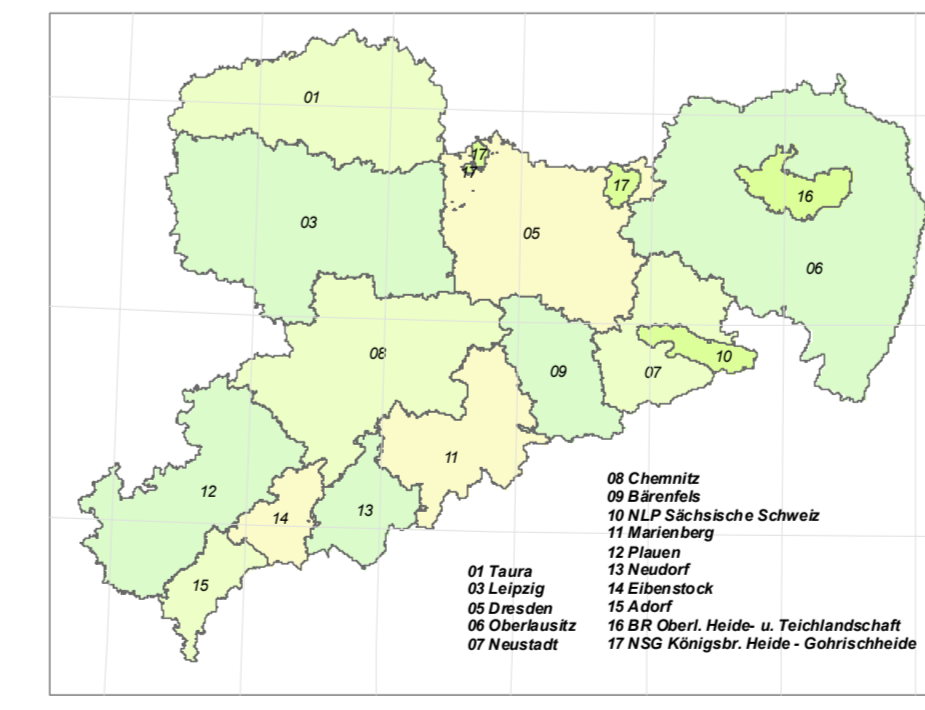
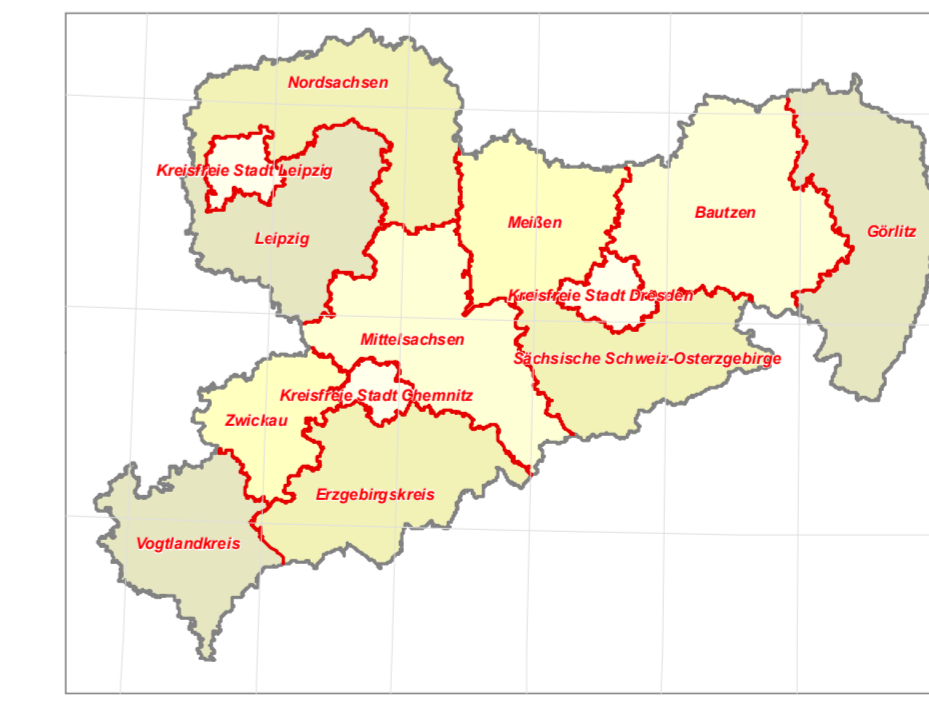


Übersicht der Forstbezirke



Übersicht der kreisfreien Städte und Landkreise



Administrative Gliederung

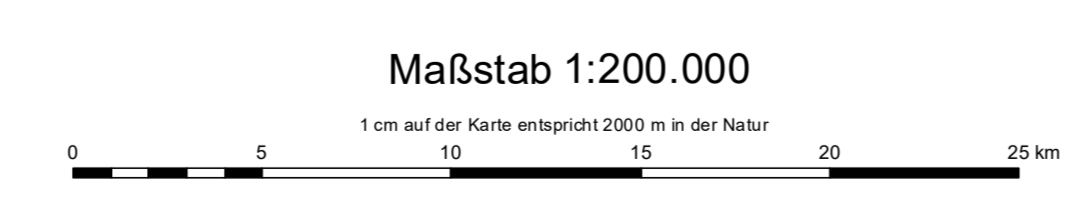
- Staatsgrenze
- Landesgrenze
- Direktionsbezirksgrenze Landesdirektion Sachsen
- - - Kreisgrenze
- · · · · Gemeindegrenze
- Bautzen** Kreisname
- Leipzig** Gemeindegrenze

Forstorganisatorische Gliederung

- Sitz der Geschäftsleitung Sachsenforst
- Sitz der Geschäftsleitung Sachsenforst, Außenstelle
- Sitz des Forstbezirkes
- Forstbezirksgrenze
- Adorf** Forstbezirksname

Waldbrandgefahrenklassen

- A - Gebiet mit hoher Waldbrandgefahr
- B - Gebiet mit mittlerer Waldbrandgefahr
- C - Gebiet mit geringer Waldbrandgefahr
- Wald nach SachsWaldG



Herzogenberg: Staatsforst Sachsenforst (SFS) Geschäftsleitung
 Bismarckstraße 34, 01706 Pöhl OT Oranien
 Telefon: +49 357 5420, Telefax: +49 357 542 111, E-Mail: sachsenforst@sachsenforst.de
 Webadresse: www.sachsenforst.de
 Rechtsgrundlagen: Bundesgesetz Nr. 61 vom 19. Juni 1990 über die Forstverwaltung
 SFS, Körperschaften des öffentlichen Rechts, Registergericht: Amtsgericht Chemnitz
 Handelsregister: HRB 11020, Firmenregister: HRB 11020
 24.01.2023

Forstliche Übersichtskarte
1:200.000

**Waldbrand-
gefahrenklassen**
Stichtag: 01.01.2023

2023

Sachsenforst